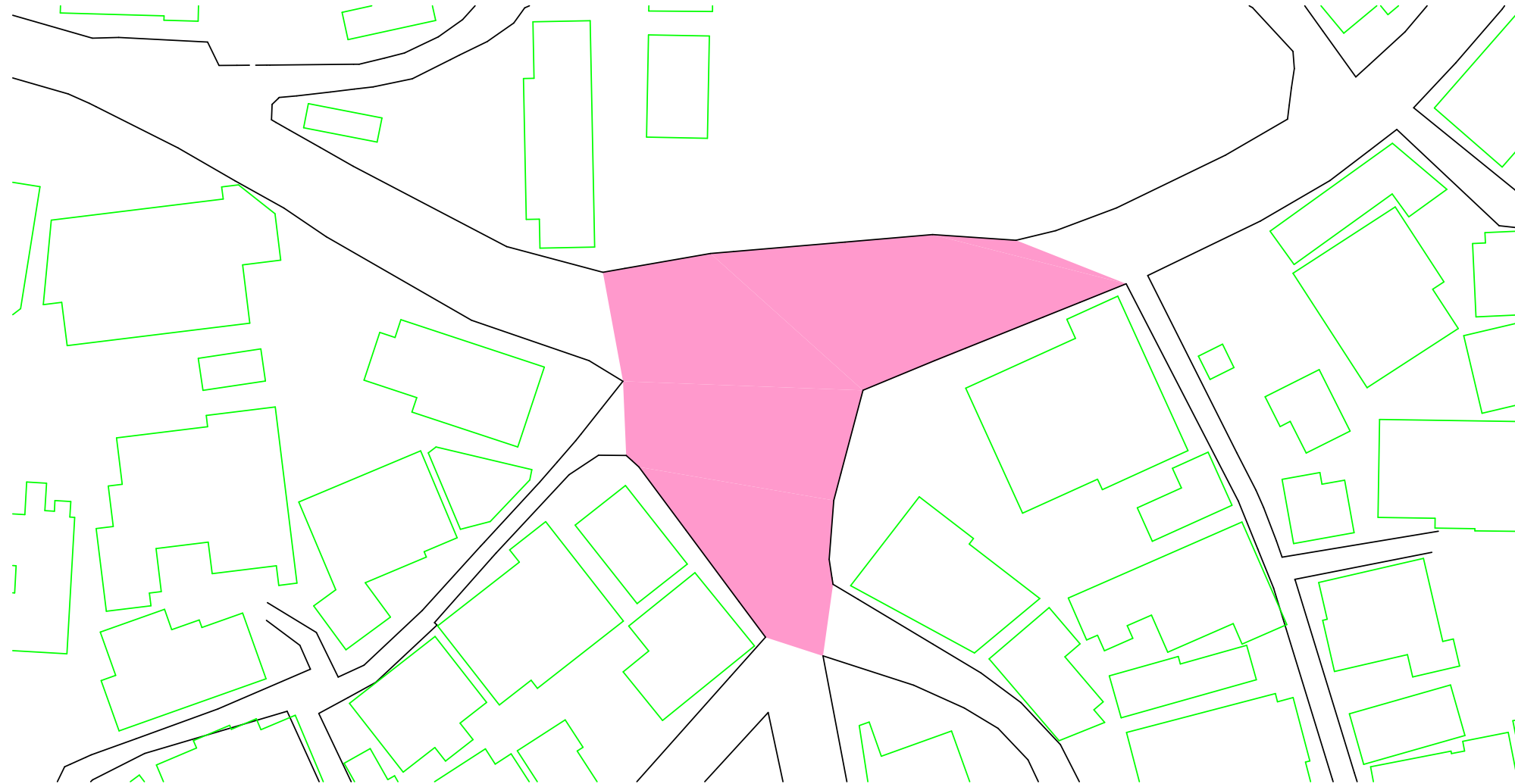


平面図

S=1:500



施工延長 L=75.0m

区画線工（白線、実線、幅15cm） L=156.0m（72m+69m+15m）

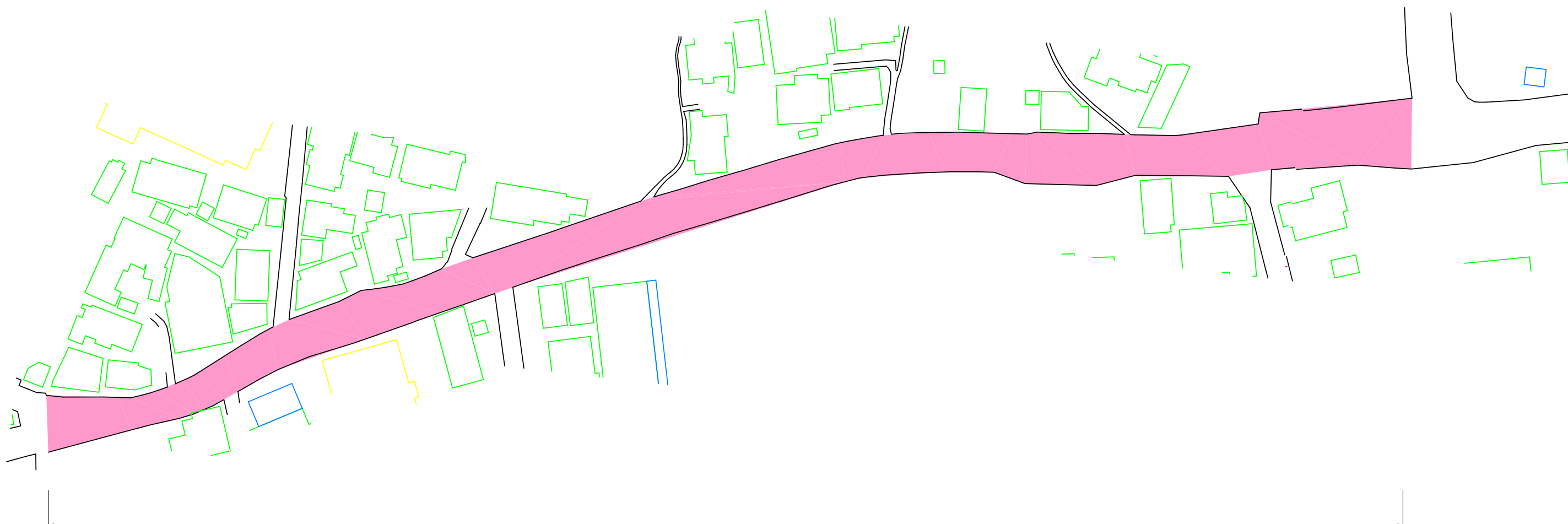
区画線工（白線、実線、幅50cm） L=49.0m（ゼブラ 20m+29m）

区画線工（白線、破線、幅45cm） L=18.0m（3m×6本）

市道片田御座線1号箇所（志摩町片田地内）

工 事 名		令和7年度 第181志003号 市道交通安全対策工事		
工事場所		志摩市 志摩町 地内他		
名 称		平 面 図		
縮 尺	図 示	設計年月日		
工 種		設 計 者		
志 摩 市		図 面 番 号	1 / 6	

平面図
S=1:1000



施工延長 L=300.0m

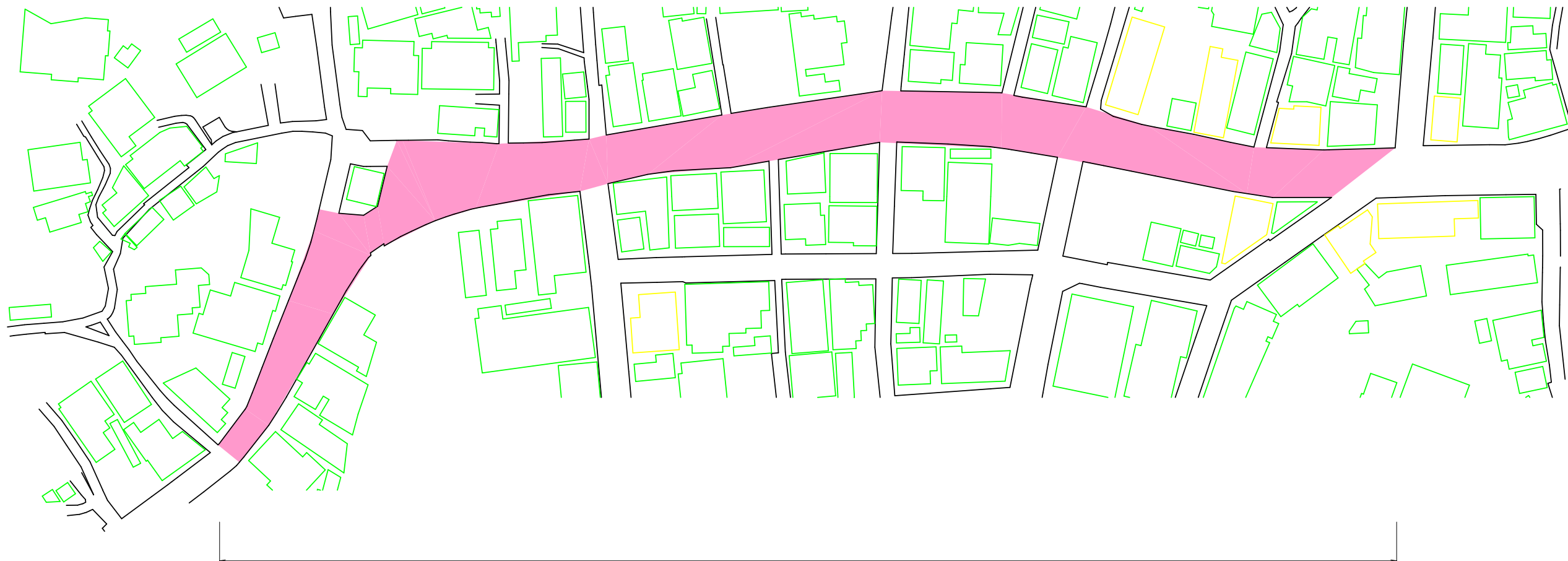
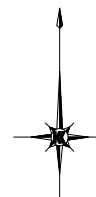
- 区画線工（白線、実線、幅15cm） L=634.0m（290m+284m+60m）
- 区画線工（白線、破線、幅15cm） L=104.0m（（5m×20本=100m）+（1m×4本=4.0m））
- 区画線工（白線、破線、幅45cm） L=36.0m（3m×12本）
- 区画線工（白線、文字、記号、幅15cm換算） L=24.4m（バス停文字 12.2m×2箇所）

市道片田御座線2号箇所（志摩町和具地内）

工 事 名		令和7年度 第181志003号 市道交通安全対策工事	
工事場所		志摩市 志摩町 地内他	
名 称	平 面 図		
縮 尺	図 示	設計年月日	
工 種		設 計 者	
志 摩 市		図 面 番 号	2 / 6

平面図

S=1:1000



施工延長 L=250.0m

区画線工（白線、実線、幅15cm） L=481.0m（194m+157m+130m）

区画線工（白線、破線、幅15cm） L=43.0m（（5m×7本=35m）+（1m×8本）=8m）

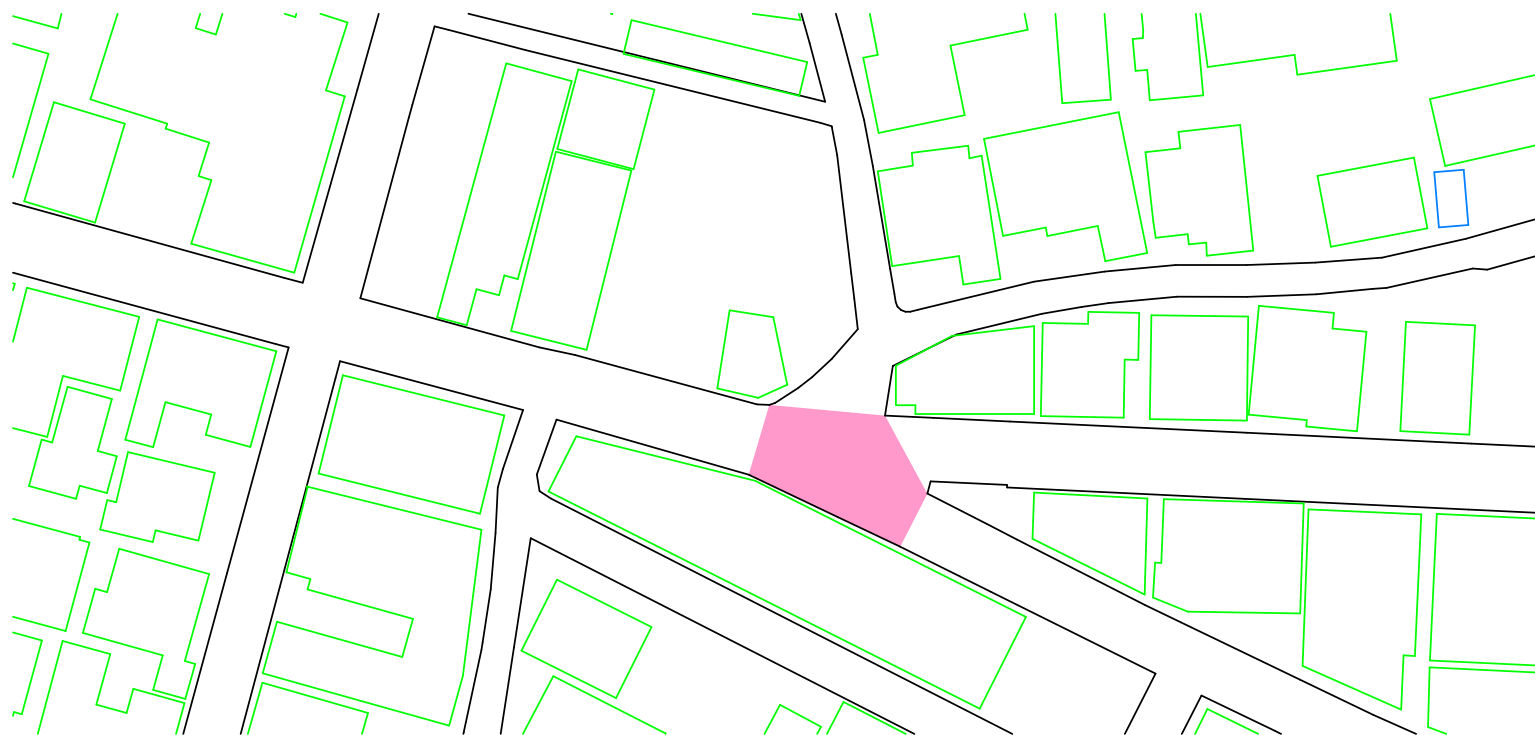
区画線工（白線、文字、記号、幅15cm換算） L=6.4m（交差点T字マーク 3.2m×2箇所）

市道片田御座線3号箇所（志摩町和具地内）

工 事 名		令和7年度 第181志003号 市道交通安全対策工事	
工事場所		志摩市 志摩町 地内他	
名 称	平 面 図		
縮 尺	図 示	設計年月日	
工 種		設 計 者	
志 摩 市		図 面 番 号	3/6

平面図

S=1:500



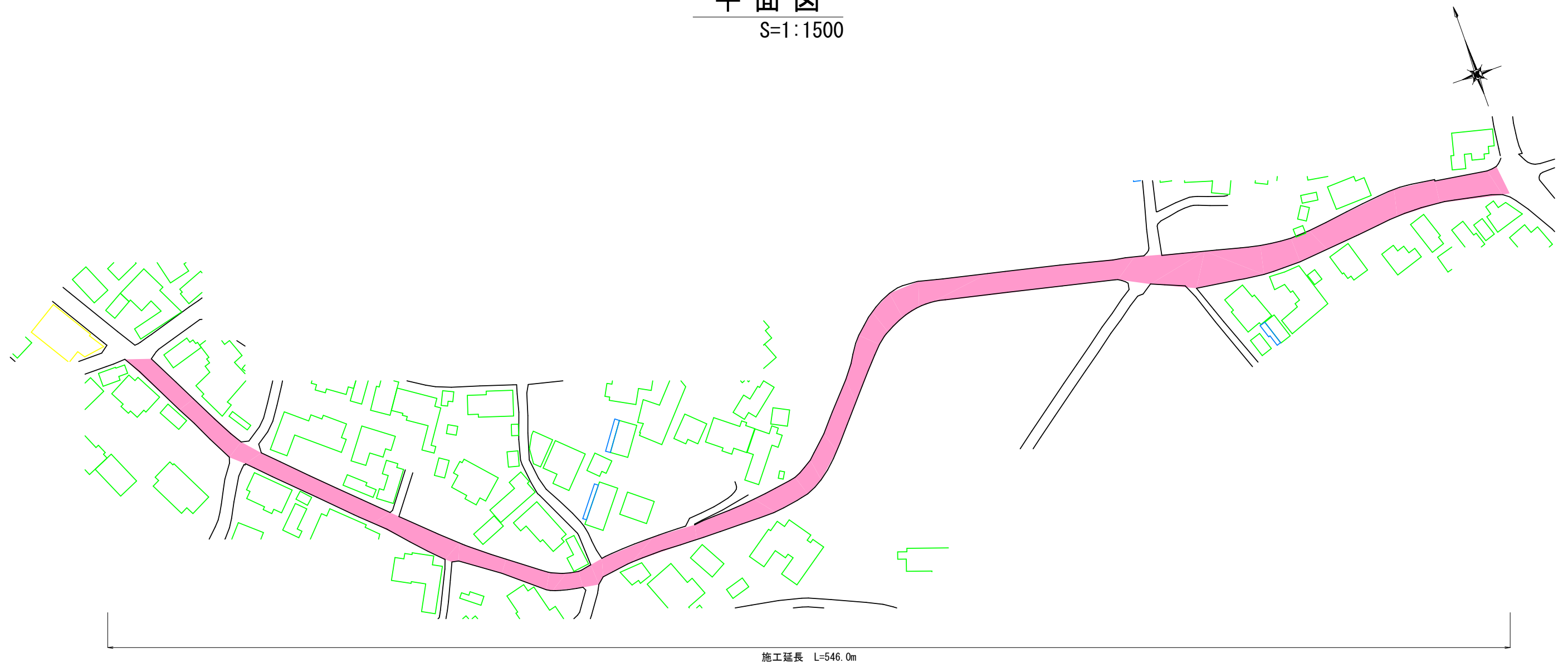
施工延長 L=6.0m

区画線工（白線、文字、記号、幅15cm換算） L=6.0m（交差点Y字マーク 6.0m×1箇所）

市道長野北線（大王町波切地内）

工 事 名		令和7年度 第181志003号 市道交通安全対策工事	
工事場所		志摩市 志摩町 地内他	
名 称	平 面 図		
縮 尺	図 示	設計年月日	
工 種		設 計 者	
志 摩 市		図 面 番 号	4 / 6

平面図
S=1:1500



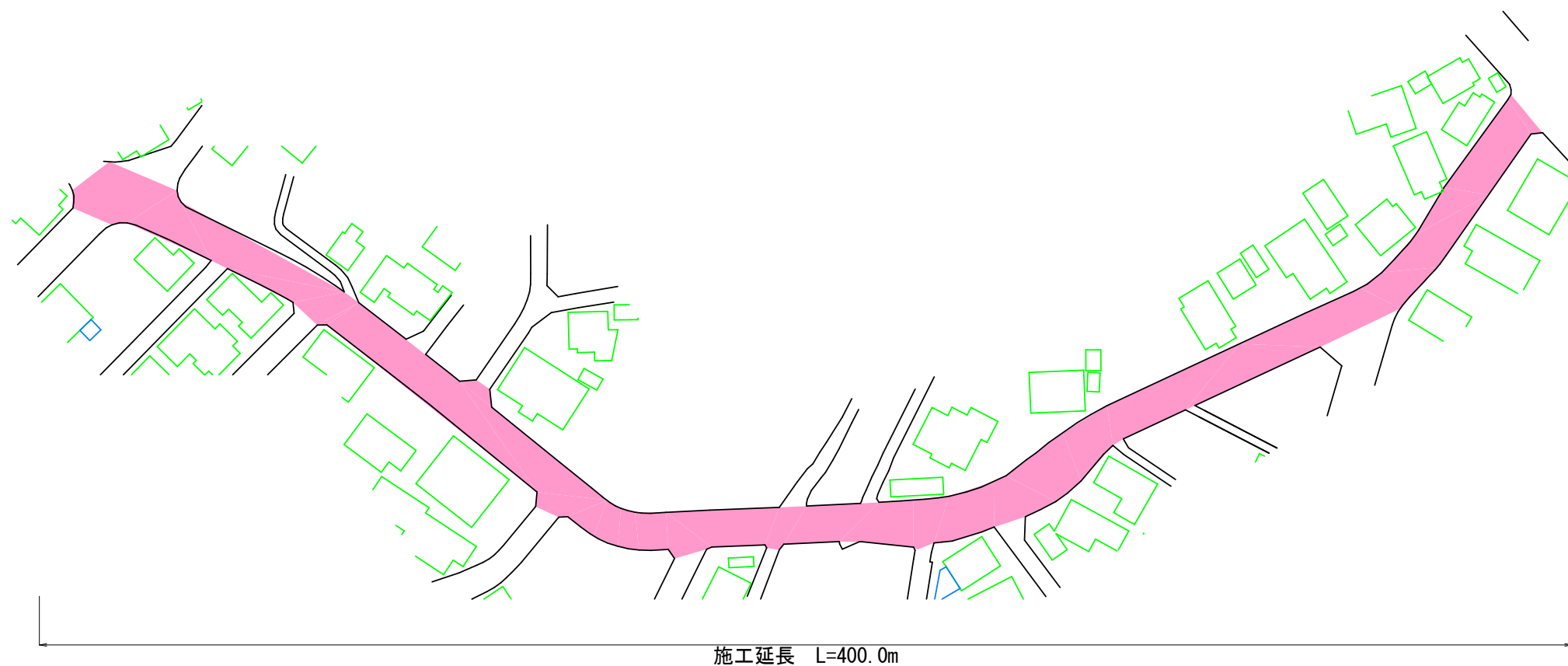
施工延長 L=546.0m

- 区画線工（白線、実線、幅15cm） L=1113.0m（537m+546m+30m）
- 区画線工（白線、破線、幅15cm） L=118.0m（（5m×20本=100m）+（1m×18本=18m））
- 区画線工（白線、文字、記号、幅15cm換算） L=6.4m（交差点T字マーク 3.2m×2箇所）
- 区画線工（白線、破線、幅30cm） L=30.0m（カーブ減速マーク 1m×30）
- 区画線工（緑線、実線、幅15cm） L=29.0m
- 区画線工（緑線、実線、幅30cm） L=232.0m

市道里中幹線（阿児町神明地内）

工 事 名		令和7年度 第181志003号 市道交通安全対策工事	
工事場所		志摩市 志摩町 地内他	
名 称	平 面 図		
縮 尺	図 示	設計年月日	
工 種		設 計 者	
志 摩 市		図 面 番 号	5/6

平面図
S=1:500



- 区画線工（白線、実線、幅15cm） L=23.0m
- 区画線工（白線、破線、幅15cm） L=205.0m（5m×41本）
- 区画線工（白線、文字、記号、幅15cm換算） L=25.6m（交差点T字マーク 3.2m×8箇所）

市道迫間向井山線（磯部町迫間地内）

工事名	令和7年度 第181志003号 市道交通安全対策工事		
工事場所	志摩市 志摩町 地内他		
名称	平面図		
縮尺	図示	設計年月日	
工種		設計者	
志摩市	図番	面号	6/6